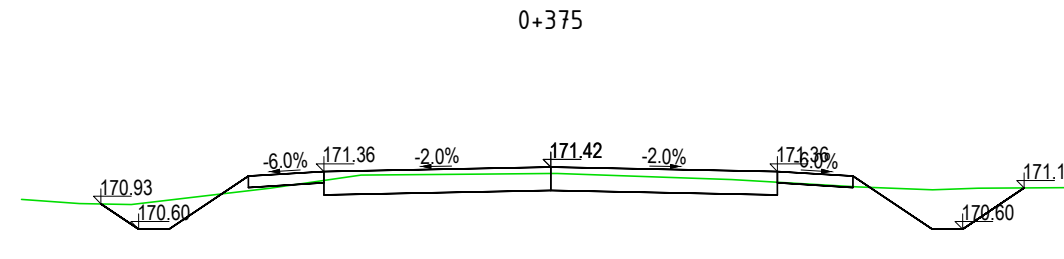
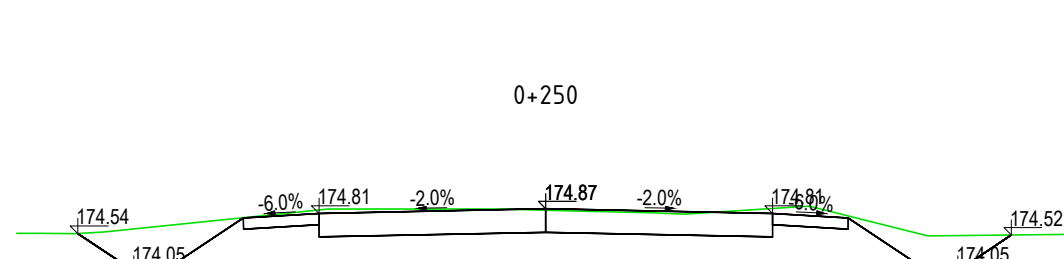
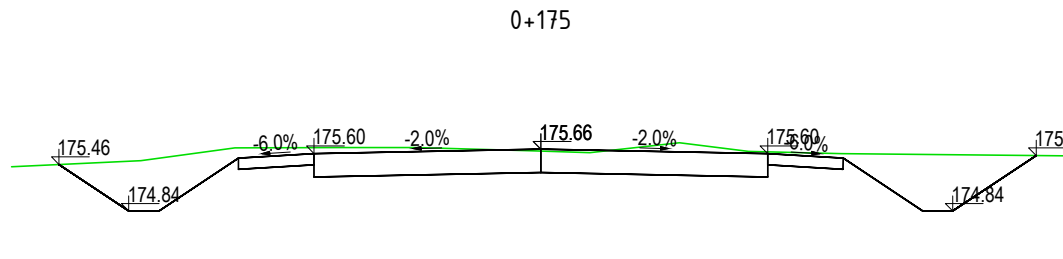
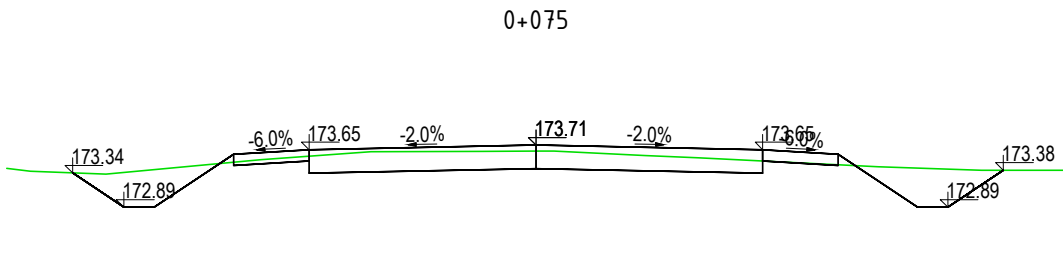
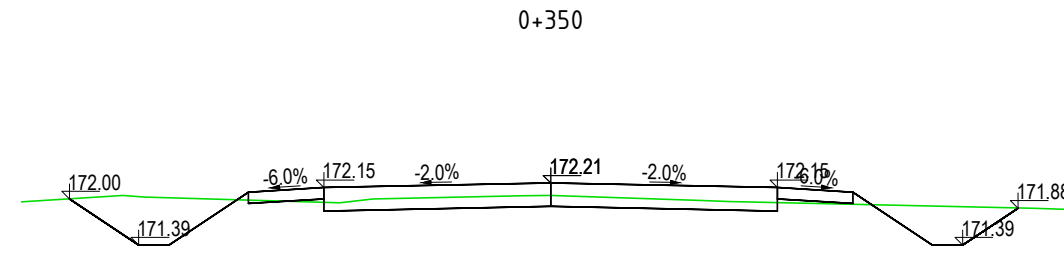
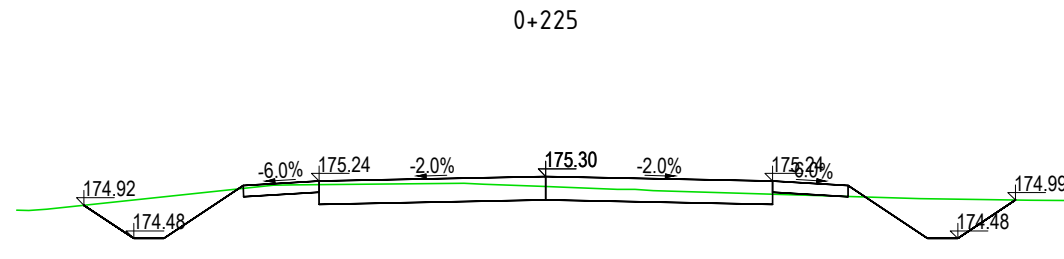
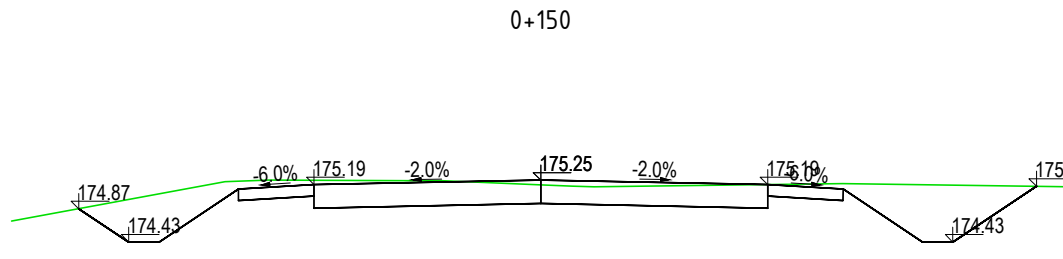
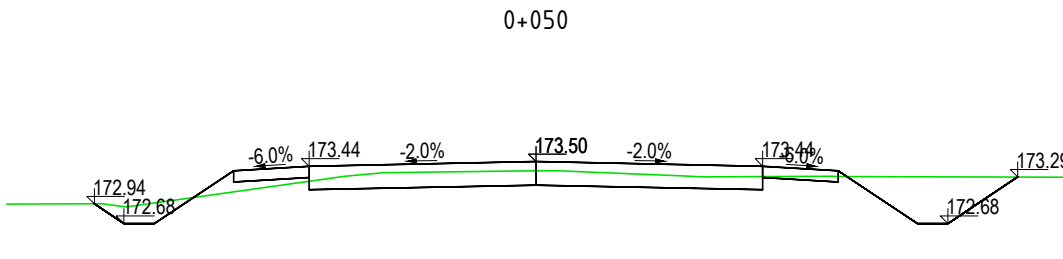
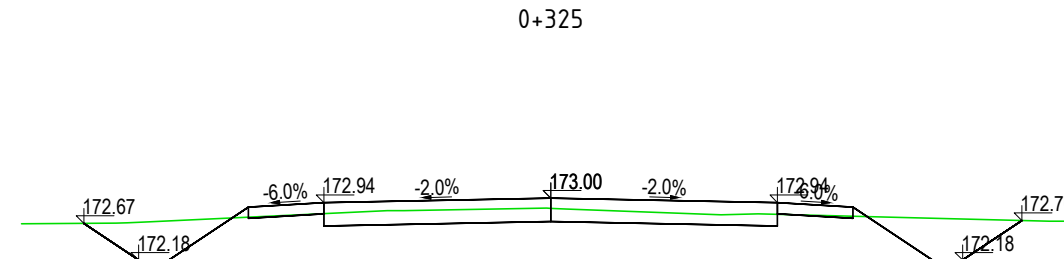
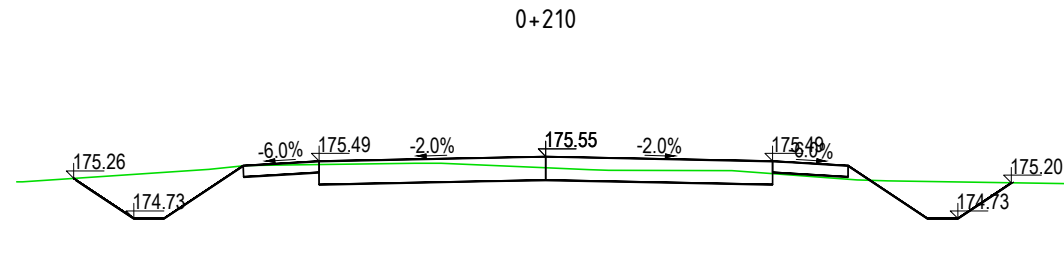
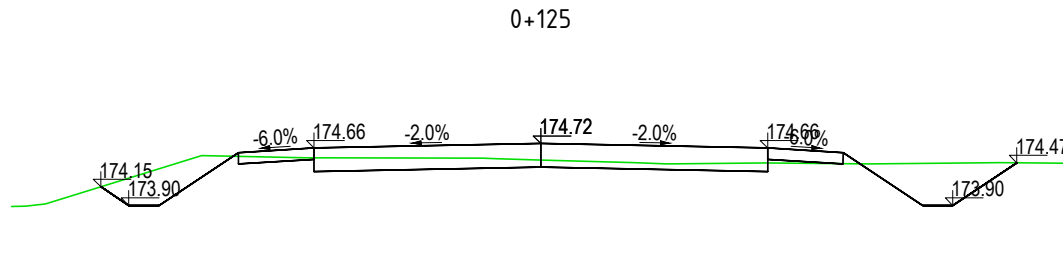
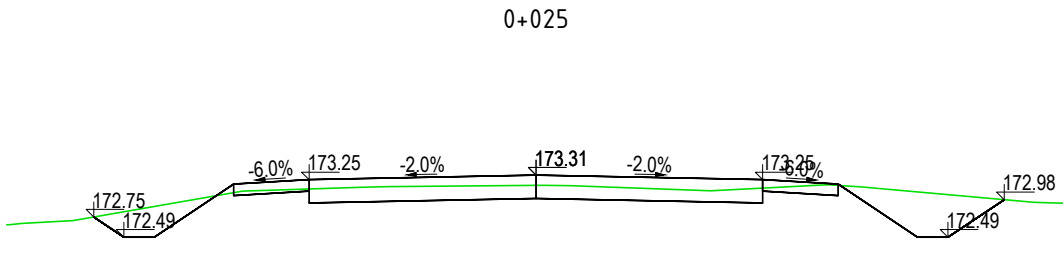
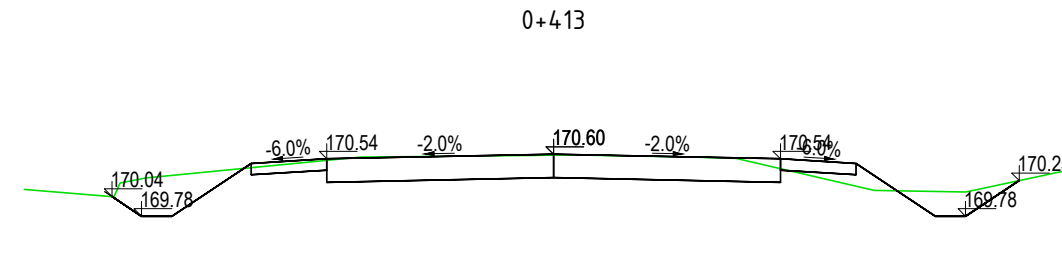
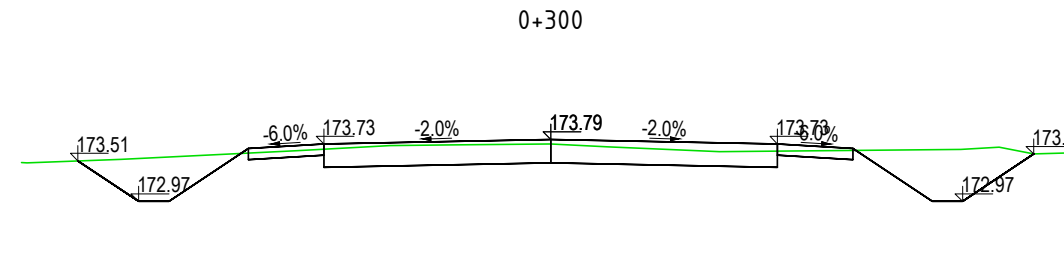
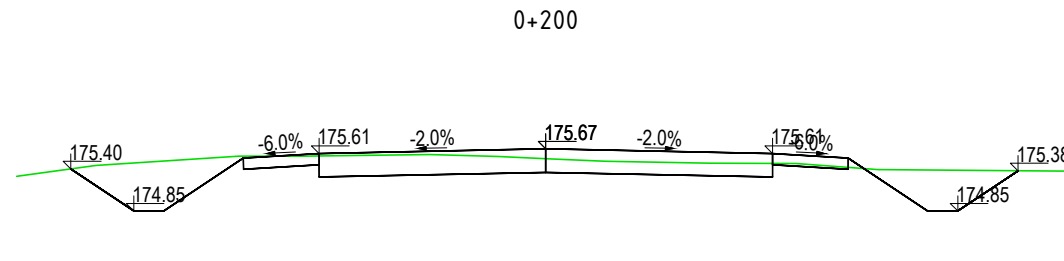
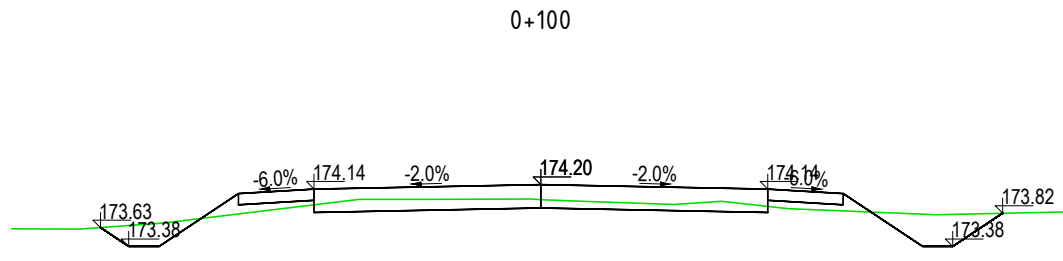
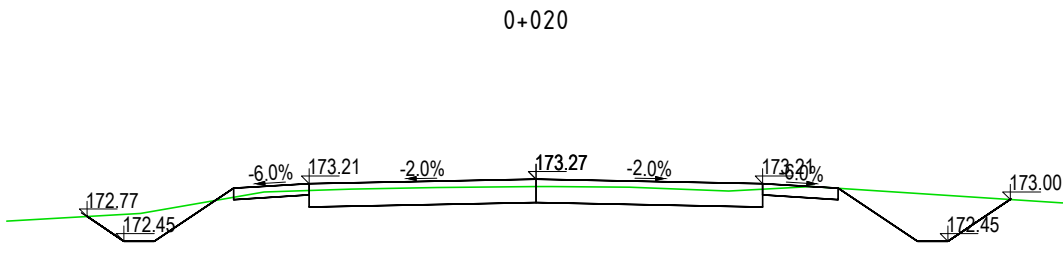
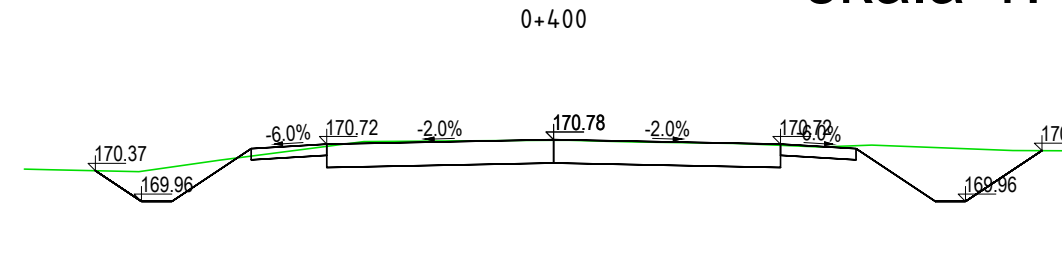
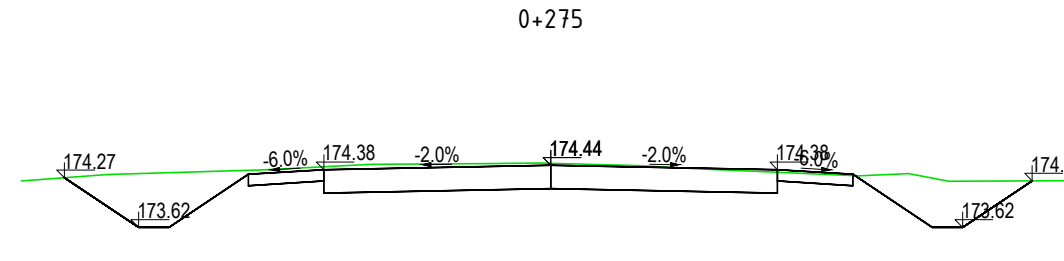
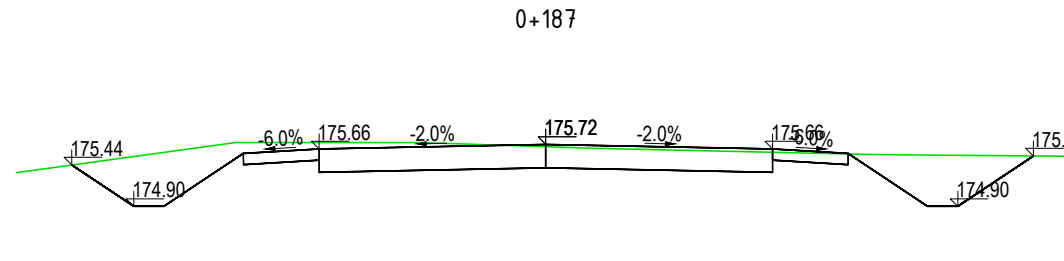
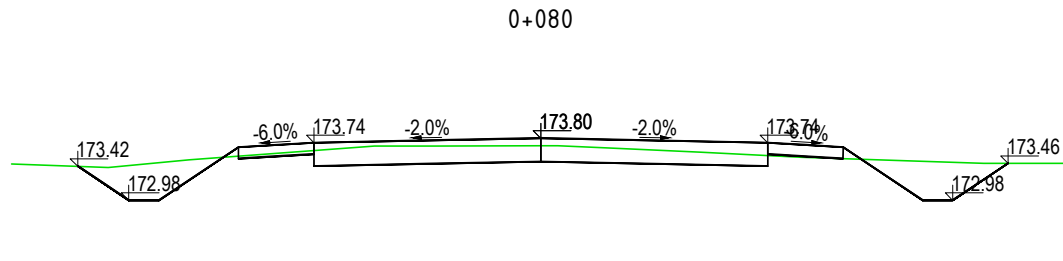
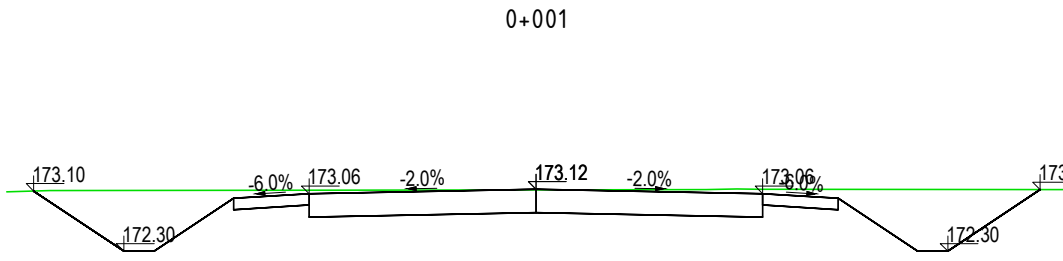


Przekroje poprzeczne  
skala 1:100



- UWAGI**
- 1. Początek oraz koniec opracowania - niweletę należy „dowiązać” wysokościowo do istniejących nawierzchni drogi.
  - 2. Rzędne wysokościowe zweryfikować na placu budowy.

Inwestor / Zamawiający:		Zarząd Powiatu Hajnowskiego ul. A. Zina 1 17-200 Hajnówka	
Jednostka projektowania:		Daniel Czyż os. Bohaterów Monte Cassino 1/80 18-400 Łomża	
Obiekt budowlany / Zamierzenie budowlane:			
Rozbudowa drogi powiatowej nr 1626B na odcinku od drogi powiatowej nr 1619B w kierunku wsi Kowela do granicy gminy Hajnówka i gminy Narew.			
Tytuł rysunku:		Branża:	
Przekroje poprzeczne		Drogowa	
Imię i Nazwisko:	Specjalność:	Nr uprawnień:	Podpis:
mgr inż. Daniel Czyż	inżynieria drogowa	PDU0047/PWB/D/22	
Sprawdzający:	inżynieria drogowa	WAM0035/PBD/21	
mgr inż. Bartłomiej Bandurski			
Studium:	Data:	Skala:	Nr rysunku:
Projekt techniczny	03.2023	1:100	5